



DARŁOWSKA
LOKALNA
ORGANIZACJA
TURYSTYCZNA
W DORZECZU WIEPRZY,
GRABOWEJ I UNIESCI

„Darłowska Lokalna Organizacja Turystyczna - szansa i wyzwanie”

Jarosław Lichacy

Prezes Zarządu

Darłowskiej Lokalnej

Organizacji Turystycznej

w Dorzeczu Wieprzy Grabowej i Uniesci

Darłowo, 8-9 maja 2013 r.

My wśród innych - wg danych statystycznych GUS za 2011 rok

L.p.	Powiaty	Województwo	Liczba udzielonych noclegów (w mln)	Przykładowe miasta znajdujące się na terenie powiatu
1	kołobrzeski	zachodniopomorskie	3,45	Kołobrzeg, Ustronie Morskie
2	cieszyński	śląskie	1,68	Ustroń, Wisła, Istebna
3	tatrzański	małopolskie	1,61	Zakopane
4	nowosądecki	małopolskie	1,47	Krynica
5	jeleniogórski	dolnośląskie	1,31	Karpacz, Szklarska Poręba
6	kamieński	zachodniopomorskie	1,26	Międzyzdroje
7	gryficki	zachodniopomorskie	1,07	Gryfice, Rewal
8	pucki	pomorskie	0,99	Władysławowo, Jastarnia, Hel
9	aleksandrowski	kujawsko-pomorskie	0,94	Ciechocinek
10	sławiński	zachodniopomorskie	0,92	Darłowo, Jarosławiec .Dąbki
11	koszaliński	zachodniopomorskie	0,88	Mielno
12	słupski	pomorskie	0,81	Ustka
13	kłodzki	dolnośląskie	0,81	Kłodzko, Kudowa-Zdrój
14	nowotarski	małopolskie	0,71	Rabka - Zdrój, Krościenko, Szczawnica
15	leski	podkarpackie	0,6	Lesko, Solina
16	puławski	lubelskie	0,59	Kazimierz Dolny
17	buski	świętokrzyskie	0,54	Busko-Zdrój
18	mragowski	warmińsko-mazurskie	0,51	Mragowo, Mikołajki
19	łęborski	pomorskie	0,48	Łeba
20	inowrocławski	kujawsko-pomorskie	0,48	Inowrocław



5 miejsce nad morzem!

L.p.	Powiaty	Województwo	Liczba udzielonych noclegów (w mln)	Przykładowe miasta znajdujące się na terenie powiatu
1	kołobrzeski	zachodniopomorskie	3,45	Kołobrzeg, Ustronie Morskie
2	kamiński	zachodniopomorskie	1,26	Międzyzdroje
3	gryficki	zachodniopomorskie	1,07	Gryfice, Rewal
4	pucki	pomorskie	0,99	Władysławowo, Jastarnia, Hel
5	sławiński	zachodniopomorskie	0,92	Darłowo, Jarosławiec, Dąbki
6	koszaliński	zachodniopomorskie	0,88	Mielno
7	słupski	pomorskie	0,81	Ustka
8	lęborski	pomorskie	0,48	Łeba

DARLOT TO SZANSA DLA TURYSTYKI REGIONU

Darłowska Lokalna Organizacja Turystyczna
„rodzi” się długo by
prawnie zaistnieć w 2012 r.

Do podpisania dokumentów założycielskich
zasiadło dziewięć samorządów,
stowarzyszenia oraz kilku największych
przedsiębiorców branży turystycznej regionu.

Podstawa Prawna

„Dartłowska Lokalna Organizacja Turystyczna w Dorzeczu Wieprzy, Grabowej i Unieści” działa na podstawie ustawy z dnia 7 kwietnia 1989r. - Prawo o stowarzyszeniach (Dz. U. Nr 20, poz 104 z późn. zm), ustawy z 25 czerwca 1999r. O Polskiej Organizacji Turystycznej (Dz. U. Nr 62, poz 689, z późn. zm.), ustawy z dnia 29 maja 2003r.) oraz Statutu.

- „Dartłowska Lokalna Organizacja Turystyczna w Dorzeczu Wieprzy, Grabowej i Unieści” jest stowarzyszeniem i posiada osobowość prawną
- „Dartłowska Lokalna Organizacja Turystyczna w Dorzeczu Wieprzy, Grabowej i Unieści” jest organizacją dobrowolną i samorządną.
- „Dartłowska Lokalna Organizacja Turystyczna w Dorzeczu Wieprzy, Grabowej i Unieści” prowadzi działalność na rzecz całej społeczności lokalnej, a w szczególności na rzecz swoich członków.

Struktura terenowa

„Dartłowskiej Lokalnej Organizacji Turystycznej w Dorzeczu Wieprzy, Grabowej i Unieści”





DAREWSKA
LOKALNA
ORGANIZACJA
TURYSTYCZNA
W DORZECZU WIEPRZY,
GRABOWEJ I UNIEŚCI

Miasto Sławno



Powierzchnia: 15,83 km²

Liczba ludności: 13 117 osób

Stolica Powiatu Sławieńskiego. Charakterystyczne budowle miasta to Brama Koszalińska i Słupska, które są pozostałością obwarowań miejskich. Kościół Mariacki jest największą budowlą w Sławnie. Ufundowany został w latach 1326-1364 przez księżną Zofię. Wszystkie te zabytki znajdują się na trasie Europejskiego Szlaku Gotyku Ceglanego.





DARŁOWSKA
L O K A L N A
O R G A N I Z A C J A
T U R Y S T Y C Z N A
W D O R Z E C Z U W I E P R Z Y,
G R A B O W E J I U N I E Ś C I


Miasto Darłowo



Powierzchnia: 20,21 km²

Liczba ludności: 13 954 osób

Królewskie miasto Eryka I Pomorskiego. Najpiękniejszą pamiątką z przeszłości jest Zamek Książąt Pomorskich. W Darłowie warto również zobaczyć Pomnik Rybaka, oraz Latarnie Morską. Darłówko - nadmorska dzielnica Darłowa, którą co roku odwiedza tysiące turystów, aby wypoczywać na pięknych i czystych plażach. Darłowo to także miejsce wielu imprez na wysokim poziomie z których najważniejsza to Bałtyk Festiwal Media i Sztuka.





DARŁOWSKA
LOKALNA
ORGANIZACJA
TURYSTYCZNA
W DORZECZU WIEPRZY,
GRABOWEJ I UNIEŚCI




Gmina Darłowo



Powierzchnia: 269,45 km²

Liczba ludności: 7 677 osób

Gmina Darłowo może poszczycić się najmłodszym w Polsce uzdrowiskiem jakim są Dąbki, położone między Morzem Bałtyckim, a jeziorem Bukowo, posiadającym dogodne warunki do uprawiania sportów wodnych. Inne miejscowości wypoczynkowe chętnie odwiedzane przez turystów to: Bobolin, Kopań, Wicie oraz Cisowo.





DAREWSKA
LOKALNA
ORGANIZACJA
TURYSTYCZNA
W DORZECZU WIEPRZY,
GRABOWEJ I UNIEŚCI



Gmina Malechowo



Powierzchnia: 226,52 km²

Liczba ludności: 6 583 osób



Turyści przybywają chętnie do niepozornej wioski Borkowo, na której obrzeżach znajduje się zabytek okresu neolitu- Grobowiec Megalityczny sprzed 5 tysięcy lat. Piękno krajobrazu odkrywamy również w Wioskach Tematycznych w Paprotach i Podgórkach, które swoimi licznymi atrakcjami przyciągają turystów, oraz mieszkańców Powiatu Sławieńskiego.

Dużym zainteresowanie cieszy się Zimowy Zlot Pojazdów Militarnych odbywających się w Malechowie.



DAREWSKA
LOKALNA
ORGANIZACJA
TURYSTYCZNA
W DORZECZU WIEPRZY,
GRABOWEJ I UNIEŚCI



Gmina Postomino



Powierzchnia: 227,4 km²

Liczba ludności: 6 986 osób



Jarosławiec - turystyczna stolica Gminy Postomino, wypoczynkowy kurort, wcześniej klimatyczna miejscowość rybacka. Dziś charakteryzująca się szerokimi, piaszczystymi plażami z klifowym wybrzeżem oraz bogatą bazą noclegową. Miejscowość ciesząca się również dużym zainteresowaniem wśród turystów to graniczące z Jarosławcem Rusinowo.



DAREWSKA
LOKALNA
ORGANIZACJA
TURYSTYCZNA
W DORZECZU WIEPRZY,
GRABOWEJ I UNIEŚCI



Gmina Sianów



Powierzchnia: 226,77 km²

Liczba ludności: 13 400 osób

Gościna Gmina Sianów położona pośród rezerwatów zachęca do jej odwiedzania poprzez liczne ścieżki pieszkie, rowerowe oraz do jazdy konnej. Poprzez swoje ukształtowanie i rozlewiska Unieści oferuje spływy kajakowe.



Na terenie gminy, w Sierakowie Sławieńskim znajduje się wioska Hobbitów, gdzie co roku w sierpniu organizowany jest Jarmark Hobbitów.



DAREWSKA
LOKALNA
ORGANIZACJA
TURYSTYCZNA
W DORZECZU WIEPRZY,
GRABOWEJ I UNIEŚCI



Gmina Sławno



- Powierzchnia: 284,39 km²
- Liczba ludności: 8 900 osób



- Sławsko- średniowieczna stolica Księstwa Sławieńskiego. Obecnie obszar, na którym znajdował się gród, jest łąką.

Atrakcje Gminy Sławno:

- Rezerwat Janiewickie Bagno o powierzchni ok. 160 ha. Rezerwat ten utworzono w celu ochrony maliny moroszki rośliny umieszczonej w polskiej "Czerwonej Księdze" roślin. Dla polskiej florystyki jest to jeden z najcenniejszych obiektów w kraju.
- Jezioro Łętowskie i w Tychowie, które są doskonałym miejscem do wypoczynku i relaksu.



DAREWSKA
LOKALNA
ORGANIZACJA
TURYSTYCZNA
W DORZECZU WIEPRZY,
GRABOWEJ I UNIEŚCI



Gmina Polanów



- Powierzchnia: 393,28 km²
- Liczba ludności: 9 096 osób

Gmina obfitująca w lasy, jeziora, zamki i urokliwe kościoły.

Atrakcją Polanowa jest 120 metrowy, stalowy Czerwony Post, który jest pozostałością po linii kolejowej łączącej Polanów z Korzybiem.

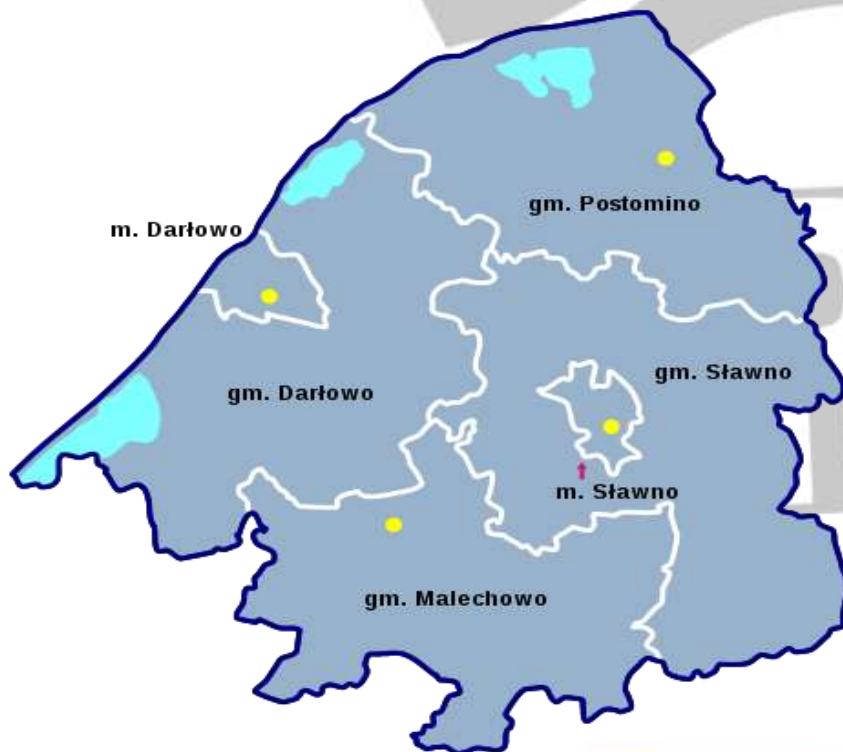
Na terenie gminy znajdują się dwie godnie uwagi budowle: zamek w Kragu, pałac w Cetuniu i Wielinie.



Powiat Sławieński



- Powierzchnia: 1043,26 km²
- Liczba ludności: 57,321 osób



W skład powiatu wchodzi 4 gminy wiejskie:

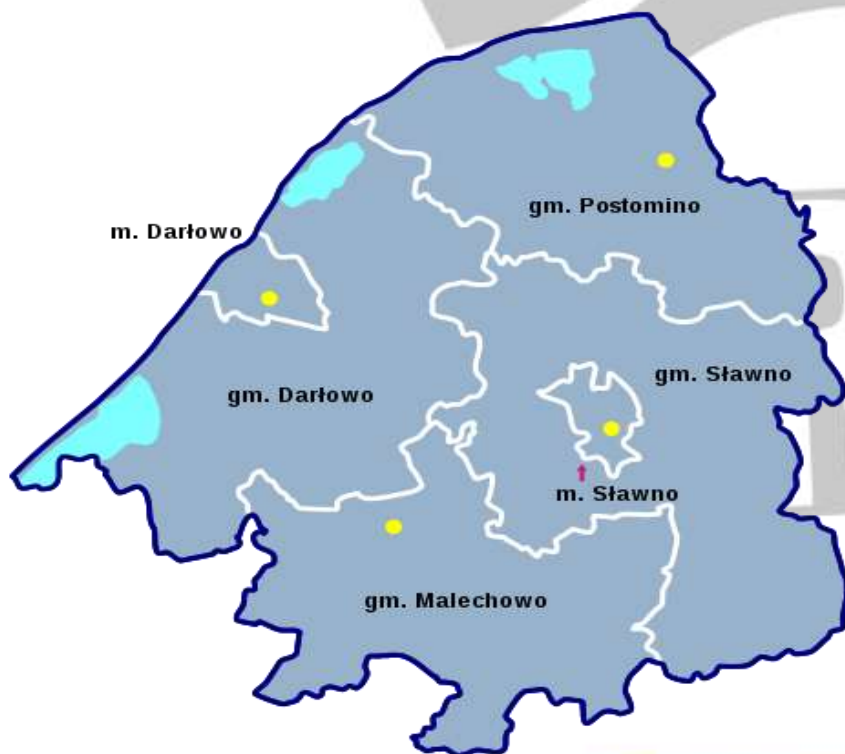
- Sławno
- Postomino
- Darłowo
- Malechowo

Oraz dwie gminy miejskie: Sławno i Darłowo.

Powiat Sławieński



- Powierzchnia: 1043,26 km²
- Liczba ludności: 57,321 osób



W skład powiatu wchodzi 4 gminy wiejskie:

- Sławno
- Postomino
- Darłowo
- Malechowo

Oraz dwie gminy miejskie: Sławno i Darłowo.

Liczba miejsc noclegowych w/g danych z roku 2012

Gmina	Liczba miejsc
Miasto Sławno	124
Gmina Sławno	108
Miasto Darłowo	13 112
Gmina Darłowo	7 000
Gmina Malechowo	108
Gmina Postomino	8 854
	Powiat Sławieński - 29 306 (bez gmin Połanów i Sianów)

Z nami są już.....

Z nami są już najwięksi przedsiębiorcy turystyczni regionu. To min :

- Pomorskie Centrum Zdrowia i Urody „Panorama Morska” w Jarosławcu
- Sanatorium „DUKAT Medical SPA” w Dąbkach
- Hotel „LIDIA” w Darłowie
- Hotel „BURSZTYN” w Bobolinie
- O W „Róża Wiatrów” w Darłowie
- Hotel „Król Plaza” w Jarosławcu

Organizacje pozarządowe

- Stowarzyszenie Przyjaciół Klifu i Jarosławca
- Stowarzyszenie Agroturystyczne ZAGRODA
- Bałtyckie Stowarzyszenie Agroturystyczne
- Stowarzyszenie Przyjaciół Warszkowa
- Klub Sportowy „Sława Jedyńska” Sławno



DARŁOWSKA
LOKALNA
ORGANIZACJA
TURYSTYCZNA
W DORZECZU WIEPRZY,
GRABOWEJ I UNIEŚCI

WYZWANIE

Powstanie organizacji to szansa dla regionu ale też olbrzymie wyzwanie.

By temu podjąć trzeba wychodzić z niezliczoną ilością inicjatyw i w sposób profesjonalny je realizować.

XIX Targi Regiony Turystyczne „Na Styku kultur” w Łodzi





Jarmark Kaziukowy w Poznaniu

(wspólnie ze Starostwem Powiatowym w Sławnie)



Międzynarodowe Targi Turystyczne „GLOB” w Katowicach



DARŁOWSKA
LOKALNA
ORGANIZACJA
TURYSTYCZNA
W DORZECZU WIEPRZY,
GRABOWEJ I UNIEŚCI





Gdańskie Targi Turystyczne

DARŁOWSKA
LOKALNA
ORGANIZACJA
TURYSTYCZNA





Targi Turystyki i Wypoczynku „Lato” w Warszawie

(wspólnie ze Starostwem Powiatowym w Sławnie)

DARŁOWSKA
LOKALNA
ORGANIZACJA
TURYSTYCZNA
W DORZECZU
GRABOWYM





DAREWSKA
LOKALNA
ORGANIZACJA
TURYSTYCZNA

Otwarcie Sezonu Turystycznego w Toruniu





DARŁÓWSKA
LOKALNA
ORGANIZACJA
TURYSTYCZNA
W DOŁŻECZU MIĘDZYSZY
GRABOWE I NIEMIECZKI

Przed nami jeszcze w 2013 roku:

Targi Turystyczne:

- Międzynarodowe Targi Turystyki w Opolu
- Międzynarodowe targi Turystyczne
TOUR SALON w Poznaniu
- Międzynarodowe targi Turystyczne
TT Warsaw w Warszawie



DARŁOWSKA
LOKALNA
ORGANIZACJA
TURYSTYCZNA
W DORZECZU WIEPRZY,
GRABOWEJ I UNIEŚCI

Centra Informacji Turystycznej

Podstawą zadowolenia turystów jest dostęp do informacji o regionie, w którym wypoczywają.

Uruchomiliśmy już dwa całoroczne centra informacji turystycznej w Sławnie i Darłowie a w trakcie uruchamiania jest punkt sezonowy w DarłóWKU.

Regionalne Centrum Informacji Turystycznej w Sławnie





Centrum Informacji Turystycznej w Darłowie

DARŁOWSKA
L I
O R
T U
W I



Mobilny System Informacji Turystycznej

Mobilny System Informacji Turystycznej obejmie cały obszar działania DARLOT - u, uwzględni wszystkie jego walory i atrakcje, wskaże miejsca wypoczynku. Składał się będzie z aplikacji na telefony komórkowe - android, oraz IOS, strony lajt i strony www. Takie systemy funkcjonują min w Gdańsku i Krakowie.



DARŁOWSKA
LOKALNA
ORGANIZACJA
TURYSTYCZNA
W DORZECZU WIEPRZY,
GRABOWEJ I UNIEŚCI

GAZETA TURYSTYCZNA

W okresie sezonu turystycznego wydawana będzie „Gazeta Turystyczna” zawierająca aktualne informacje o regionie. Punktami dystrybucji będą centra IT ale również obiekty członkowskie Darlot-u. Tak by to turyści tam wypoczywający mieli jak najszybszy dostęp do informacji. Nakład gazety to 40 000 egz..



DARŁOWSKA
LOKALNA
ORGANIZACJA
TURYSTYCZNA
W DORZECZU WIEPRZY,
GRABOWEJ I UNIEŚCI

Usługi dla Członków DARLOT

- Projektowanie i wykonywanie materiałów promocyjnych
 - Projektowanie stron internetowych
 - Doradztwo
- Inne usługi zgodnie z zapotrzebowaniem

Darlot to szansa, wyzwanie ale też ciężka praca..... (pracownicy Darlot-u usypujący nadmorską plażę w Warszawie)





Jednak warto.....





DARŁOWSKA
LOKALNA
ORGANIZACJA
TURYSTYCZNA
W DORZECZU WIEPRZY,
GRABOWEJ I UNIEŚCI

Dziękuję za uwagę

DARLOT