



DARŁOWSKA
LOKALNA
ORGANIZACJA
TURYSTYCZNA
W DORZECZU WIEPRZY,
GRABOWEJ I UNIEŚCI

„Dartłowska Lokalna Organizacja Turystyczna-sposób, szansa, wyzwanie”

Jarosław Lichacy

Prezes Zarządu

Dartłowskiej Lokalnej
Organizacji Turystycznej

Mielno, 18 października 2013 r.



DARŁOWSKA
LOKALNA
ORGANIZACJA
TURYSTYCZNA
W DORZECZU WIEPRZY,
GRABOWEJ I UNIEŚCI

SZANSA

Dartłowska Lokalna Organizacja Turystyczna „rodzi” się kilka lat by prawnie zaistnieć w 2012 r.

Do podpisania dokumentów założycielskich zasiadło dziewięć samorządów, kilka stowarzyszeń oraz kilku największych przedsiębiorców branży turystycznej regionu.

Podstawa Prawna

- „Darłowska Lokalna Organizacja Turystyczna w Dorzeczu Wieprzy, Grabowej i Unieści” działa na podstawie ustawy z dnia 7 kwietnia 1989r. - Prawo o stowarzyszeniach (Dz. U. Nr 20, poz 104 z późn. zm), ustawy z 25 czerwca 1999r. O Polskiej Organizacji Turystycznej (Dz. U. Nr 62, poz 689, z późn. zm.), ustawy z dnia 29 maja 2003r.) oraz Statutu.
- „Darłowska Lokalna Organizacja Turystyczna w Dorzeczu Wieprzy, Grabowej i Unieści” jest stowarzyszeniem i posiada osobowość prawną
- „Darłowska Lokalna Organizacja Turystyczna w Dorzeczu Wieprzy, Grabowej i Unieści” jest organizacją dobrowolną i samorządną.
- „Darłowska Lokalna Organizacja Turystyczna w Dorzeczu Wieprzy, Grabowej i Unieści” prowadzi działalność na rzecz całej społeczności lokalnej, a w szczególności na rzecz swoich członków.

Struktura terenowa

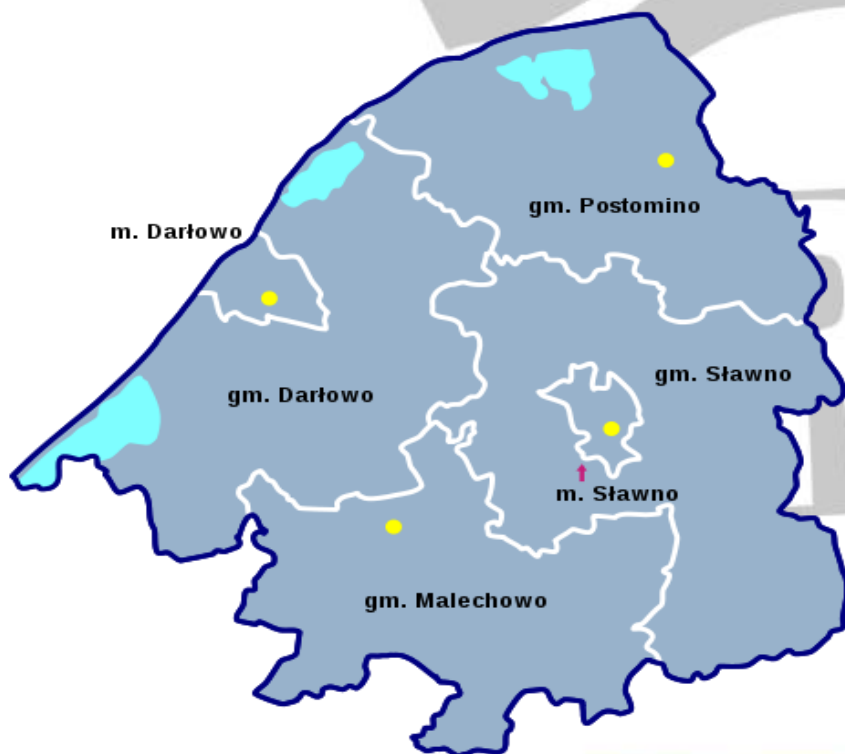
„Dartowskiej Lokalnej Organizacji Turystycznej w Dorzeczu Wieprzy, Grabowej i Unieści”



Powiat Sławieński



- Powierzchnia: 1043,26 km²
- Liczba ludności: 57,321 osób



W skład powiatu wchodzi 4 gminy wiejskie:

- Sławno
- Postomino
- Darłowo
- Malechowo

Oraz dwie gminy miejskie: Sławno i Darłowo.



DARŁOWSKA
LOKALNA
ORGANIZACJA
TURYSTYCZNA
W DORZECZU WIEPRZY,
GRABOWEJ I UNIEŚCI

Miasto Sławno



Powierzchnia: 15,83 km²

Liczba ludności: 13 117 osób

Stolica Powiatu Sławieńskiego. Charakterystyczne budowle miasta to Brama Koszalińska i Słupska, które są pozostałością obwarowań miejskich. Kościół Mariacki jest największą budowlą w Sławnie. Ufundowany został w latach 1326-1364 przez księżną Zofię. Wszystkie te zabytki znajdują się na trasie Europejskiego Szlaku Gotyku Ceglanego.





DARŁOWSKA
L O K A L N A
O R G A N I Z A C J A
T U R Y S T Y C Z N A
W D O R Z E C Z U W I E P R Z Y,
G R A B O W E J I U N I E Ś C I


Miasto Darłowo



Powierzchnia: 20,21 km²

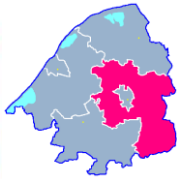
Liczba ludności: 13 954 osób

Królewskie miasto Eryka I Pomorskiego. Najpiękniejszą pamiątką z przeszłości jest Zamek Książąt Pomorskich. W Darłowie warto również zobaczyć Pomnik Rybaka, oraz Latarnie Morską. Darłówko - nadmorska dzielnica Darłowa, którą co roku odwiedza tysiące turystów, aby wypoczywać na pięknych i czystych plażach.





DARŁOWSKA
LOKALNA
ORGANIZACJA
TURYSTYCZNA
W DORZECZU WIEPRZY,
GRABOWEJ I UNIEŚCI



Gmina Sławno



- Powierzchnia: 284,39 km²
- Liczba ludności: 8 900 osób



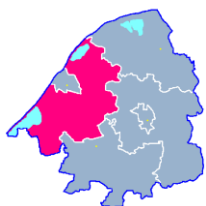
- Sławsko- średniowieczna stolica Księstwa Sławieńskiego. Obecnie obszar, na którym znajdował się gród, jest łąką.

Atrakcje Gminy Sławno:

- Rezerwat Janiewickie Bagno o powierzchni ok. 160 ha. Rezerwat ten utworzono w celu ochrony maliny moroszki rośliny umieszczonej w polskiej "Czerwonej Księdze" roślin. Dla polskiej florystyki jest to jeden z najcenniejszych obiektów w kraju.
- Jezioro Łętowskie i w Tychowie, które są doskonałym miejscem do wypoczynku i relaksu.



DARŁOWSKA
LOKALNA
ORGANIZACJA
TURYSTYCZNA
W DORZECZU WIEPRZY,
GRABOWEJ I UNIEŚCI




Gmina Darłowo



Powierzchnia: 269,45 km²

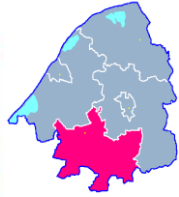
Liczba ludności: 7 677 osób

Gmina Darłowo może poszczycić się najmłodszym w Polsce uzdrowiskiem jakim są Dąbki, położone między Morzem Bałtyckim, a jeziorem Bukowo, posiadającym dogodne warunki do uprawiania sportów wodnych. Inne miejscowości wypoczynkowe chętnie odwiedzane przez turystów to: Bobolin, Kopań, Wicie oraz Cisowo.





DARŁOWSKA
LOKALNA
ORGANIZACJA
TURYSTYCZNA
W DORZECZU WIEPRZY,
GRABOWEJ I UNIEŚCI



Gmina Malechowo



Powierzchnia: 226,52 km²

Liczba ludności: 6 583 osób

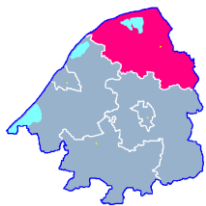


Turyści przybywają chętnie do niepozornej wioski Borkowo, na której obrzeżach znajduje się zabytek okresu neolitu- Grobowiec Megalityczny sprzed 5 tysięcy lat. Piękno krajobrazu odkrywamy również w Wioskach Tematycznych w Paprotach i Podgórkach, które swoimi licznymi atrakcjami przyciągają turystów, oraz mieszkańców Powiatu Sławieńskiego.

Dużym zainteresowanie cieszy się Zimowy Zlot Pojazdów Militarnych odbywających się w Malechowie.



DARŁOWSKA
LOKALNA
ORGANIZACJA
TURYSTYCZNA
W DORZECZU WIEPRZY,
GRABOWEJ I UNIEŚCI



Gmina Postomino



Powierzchnia: 227,4 km²

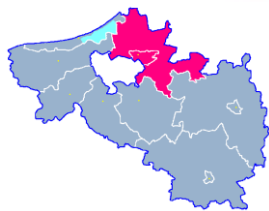
Liczba ludności: 6 986 osób



Jarosławiec - turystyczna stolica Gminy Postomino, wypoczynkowy kurort, wcześniej klimatyczna miejscowość rybacka. Dziś charakteryzująca się szerokimi, piaszczystymi plażami z klifowym wybrzeżem oraz bogatą bazą noclegową. Miejscowość ciesząca się również dużym zainteresowaniem wśród turystów to graniczące z Jarosławcem Rusinowo.



DARŁOWSKA
LOKALNA
ORGANIZACJA
TURYSTYCZNA
W DORZECZU WIEPRZY,
GRABOWEJ I UNIEŚCI



Gmina Sianów



Powierzchnia: 226,77 km²

Liczba ludności: 13 400 osób

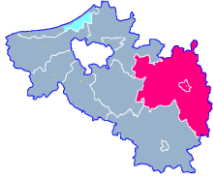
Gościna Gmina Sianów położona pośród rezerwatów zachęca do jej odwiedzania poprzez liczne ścieżki pieszkie, rowerowe oraz do jazdy konnej. Poprzez swoje ukształtowanie i rozlewiska Unieści oferuje spływy kajakowe.



Na terenie gminy, w Sierakowie Sławieńskim znajduje się wioska Hobbitów, gdzie co roku w sierpniu organizowany jest Jarmark Hobbitów.



DARŁOWSKA
LOKALNA
ORGANIZACJA
TURYSTYCZNA
W DORZECZU WIEPRZY,
GRABOWEJ I UNIEŚCI



Gmina Polanów




- Powierzchnia: 393,28 km²
- Liczba ludności: 9 096 osób

Gmina obfitująca w lasy, jeziora, zamki i urokliwe kościoły.

Atrakcją Polanowa jest 120 metrowy, stalowy Czerwony Post, który jest pozostałością po linii kolejowej łączącej Polanów z Korzybiem.

Na terenie gminy znajdują się dwie godnie uwagi budowle: zamek w Kragu, pałac w Cetuniu i Wielinie.



My wśród innych - wg danych statystycznych GUS za 2011 rok

L.p.	Powiaty	Województwo	Liczba udzielonych noclegów (w mln)	Przykładowe miasta znajdujące się na terenie powiatu
1	kołobrzeski	zachodniopomorskie	3,45	Kołobrzeg, Ustronie Morskie
2	cieszyński	śląskie	1,68	Ustroń, Wisła, Istebna
3	tatrzański	małopolskie	1,61	Zakopane
4	nowosądecki	małopolskie	1,47	Krynica
5	jeleniogórski	dolnośląskie	1,31	Karpacz, Szklarska Poręba
6	kamieński	zachodniopomorskie	1,26	Międzyzdroje
7	gryficki	zachodniopomorskie	1,07	Gryfice, Rewal
8	pucki	pomorskie	0,99	Władysławowo, Jastarnia, Hel
9	aleksandrowski	kujawsko-pomorskie	0,94	Ciechocinek
10	ślawiński	zachodniopomorskie	0,92	Darłowo, Jarosławiec .Dąbki
11	koszaliński	zachodniopomorskie	0,88	Mielno
12	śląpski	pomorskie	0,81	Ustka
13	kłodzki	dolnośląskie	0,81	Kłodzko, Kudowa-Zdrój
14	nowotarski	małopolskie	0,71	Rabka - Zdrój, Krościenko, Szczawnica
15	leski	podkarpackie	0,6	Lesko, Solina
16	puławski	lubelskie	0,59	Kazimierz Dolny
17	buski	świętokrzyskie	0,54	Busko-Zdrój
18	mragowski	warmińsko-mazurskie	0,51	Mragowo, Mikołajki
19	łęborski	pomorskie	0,48	Łeba
20	inowrocławski	kujawsko-pomorskie	0,48	Inowrocław



5 miejsce nad morzem!

DARŁOWSKA
LOKALNA
ORGANIZACJA
TURYSTYCZNA
W DORZECZU WIEPRZY,
GRABOWEJ I UNIEŚCI

L.p.	Powiaty	Województwo	Liczba udzielonych noclegów (w mln)	Przykładowe miasta znajdujące się na terenie powiatu
1	kołobrzeski	zachodniopomorskie	3,45	Kołobrzeg, Ustronie Morskie
2	kamiński	zachodniopomorskie	1,26	Międzyzdroje
3	gryficki	zachodniopomorskie	1,07	Gryfice, Rewal
4	pucki	pomorskie	0,99	Władysławowo, Jastarnia, Hel
5	sławiński	zachodniopomorskie	0,92	Darłowo, Jarosławiec, Dąbki
6	koszaliński	zachodniopomorskie	0,88	Mielno
7	słupski	pomorskie	0,81	Ustka
8	lęborski	pomorskie	0,48	Łeba

Liczba miejsc noclegowych w/g danych z roku 2012

Gmina	Liczba miejsc
Miasto Sławno	124
Gmina Sławno	108
Miasto Darłowo	13 112
Gmina Darłowo	7 000
Gmina Malechowo	108
Gmina Postomino	8 854

Powiat Sławieński - 29 306

(bez gmin Polanów i Sianów)



DARŁOWSKA
LOKALNA
ORGANIZACJA
TURYSTYCZNA
W DORZECZU WIEPRZY,
GRABOWEJ I UNIEŚCI

WYZWANIE

Powstanie organizacji to szansa dla regionu ale też olbrzymie wyzwanie. By temu podołać trzeba wychodzić z niezliczoną ilością inicjatyw i w sposób profesjonalny je realizować.



DARŁOWSKA
LOKALNA
ORGANIZACJA
TURYSTYCZNA
W DORZECZU WIEPRZY,
GRABOWEJ I UNIEŚCI

Targi Turystyczne 2013 r.

- 1. Łódź**, Targi Turystyczne „Na Styku Kultur”
- 2. Katowice**, Targi Glob,
- 3. Wrocław**, Międzynarodowe Targi Turystyczne,
- 4. Gdańsk**, Gdańskie Targi Turystyczne
- 5. Warszawa**, Targi LATO,
- 6. Warszawa**, Światowy Dzień Ziemi,
- 7. Toruń**, Otwarcie Sezonu Turystycznego w Toruniu
- 8. Opole**, Międzynarodowe Targi Turystyki w Opolu
- 9. Poznań**, Międzynarodowe Targi Turystyczne Tour Salon
- 10. Warszawa**, TT Warsaw Międzynarodowe Targi Turystyczne
- 11. Warszawa**, TT Podróże

CENTRA OBSŁUGI TURYSTYCZNEJ

- Regionalne Centrum Obsługi Turystycznej w Sławnie - całoroczne
- Centrum Obsługi Turystycznej w Darłowie - całoroczne
 - Punkt IT w Darłówniku
 - Punkty IT w partnerskich gminach

Park Maszynowy

- ◆ ploter laserowy
- ◆ ploter tnący
- ◆ drukarka sublimacyjna
- ◆ drukarki laserowe
- ◆ prasy zgrzewające do kubków, czapek czy odzieży
- ◆ maszyna haftująca

Usługi

- ◆ przedstawicielstwo biura podróży,
- ◆ współpracy z serwisem konsularnym, pośrednictwo w uzyskaniu wizy do wszystkich państw na świecie w których wymagana jest wiza.
- ◆ ubezpieczenia turystyczne
- ◆ autoryzowany przedstawiciel Ticketpro



DARŁOWSKA
LOKALNA
ORGANIZACJA
TURYSTYCZNA
W DORZECZU WIEPRZY,
GRABOWEJ I UNIEŚCI

Już wkrótce...

- ◆ System rezerwacyjny „bed booking”

DARLOT



DARŁOWSKA
LOKALNA
ORGANIZACJA
TURYSTYCZNA
W DORZECZU WIEPRZY,
GRABOWEJ I UNIEŚCI

Usługi dla Członków DARLOT

- Projektowanie i wykonanie materiałów promocyjnych,
 - Projektowanie stron www,
 - Bank kwater,
 - Doradztwo,
- itp.



Debata „Media a Turystyka”

DARŁOWSKA
LOKALNA
ORGANIZACJA
TURYSTYCZNA
W DORZECZU WIEPRZY
GRABOWEJ I UNIEŚCI

To próba znalezienia odpowiedzi na pytanie jaki wpływ mają media na rozwój turystyki i czy jest on zawsze pozytywny. Do debaty zaproszono przedstawicieli mediów nie tylko branżowych.

Opiekę naukową dyskusji sprawowali przedstawiciele Akademii Morskiej w Gdyni na czele dr Katarzyną Mysiak.

Kolejna edycja w lipcu 2013 r.



Debata „Media a Turystyka”

DARŁOWSKA
L O K A L N A
O R G A N I Z A C J A
T U R Y S T Y C Z N A
W D O R Z E C Z U W I E P R Z Y,
G R A B O W E J I U N I E Ś C I





DARŁOWSKA
LOKALNA
ORGANIZACJA
TURYSTYCZNA
W DORZECZU WIEPRZY,
GRABOWEJ I UNIEŚCI

Współorganizujemy imprezy

Bałtyk Festiwal Media i Sztuka





Bałtyk Festiwal Media i Sztuka

DARŁOWSKA
L O K A L N A
O R G A N I Z A C J A
T U R Y S T Y C Z N A
W D O R Z E C Z U W I E P R Z Y,
G R A B O W E J I U N I E Ś C I





Międzynarodowy Bieg po Plaży Jarosławiec

DARŁOWSKA
L O K A L N A
O R G A N I Z A C J A
T U R Y S T Y C Z N A
W D O R Z E C Z U W I E P R Z Y,
G R A B O W E J I U N I E Ś C I





DARŁOWSKA
L O K A L N A
O R G A N I Z A C J A
T U R Y S T Y C Z N A
W D O R Z E C Z U W I E P R Z Y,
G R A B O W E J I U N I E Ś C I

Międzynarodowy Zlot Historycznych Pojazdów Wojskowych



Drużynowe Młodzieżowe Mistrzostwa Polski w Warcabach Stupolowych





DARŁOWSKA
LOKALNA
ORGANIZACJA
TURYSTYCZNA
W DORZECZU WIEPRZY,
GRABOWEJ I UNIEŚCI

Mistrzostwa Świata Jachtów Sterowanych Radiem 2013



Współpraca z DLGR

4.1. Rozwój obszarów zależnych od rybactwa z wyłączeniem realizacji operacji polegających na funkcjonowaniu lokalnej grupy rybackiej (LGR) oraz nabywaniu umiejętności i aktywizacji lokalnych społeczności

Mobilny System Informacji Turystycznej

Mobilny System Informacji Turystycznej obejmie cały obszar działania DARLOT-u, uwzględni wszystkie jego walory i atrakcje, wskaże miejsca wypoczynku. Składał się będzie z aplikacji na telefony komórkowe - android, oraz IOS, a także strony www.



DARŁOWSKA
LOKALNA
ORGANIZACJA
TURYSTYCZNA
W DORZECZU WIEPRY I
GRABOWEJ I UNIEŚCI

GAZETA TURYSTYCZNA

W okresie sezonu letniego wydawana będzie „Gazeta Turystyczna” zawierająca aktualne informacje dotyczące regionu. Punktami dystrybucji gazety będą obiekty członkowskie, tak by to turyści tam wypoczywający mieli najszybszy do niej dostęp. Nakład 40 000 egz.



DARŁOWSKA
LOKALNA
ORGANIZACJA
TURYSTYCZNA
W DORZECZU WIEPRZY,
GRABOWEJ I UNIEŚCI

- Zakup 3 komputerów, w tym 2 komputery stacjonarne - w pełni wyposażone, oraz 1 komputer typu notebook.
- foldery reklamowe Dartowskiej Lokalnej Organizacji Turystycznej w Dorzeczu Wieprzy, Grabowej i Unieści
- mapa wyrywana

DARLOT

- Folder promocyjny dotyczący gmin partnerskich.
- Folder produktowy – podzielony na 8 części, które tworzyć będą jedno wydawnictwo. W poszczególnych częściach tematyka podzielona będzie następująco:
 - ◆ wędkarstwo morskie
 - ◆ aktywny wypoczynek
 - ◆ zdrowie i uroda
 - ◆ Darlot z dzieckiem
 - ◆ historia
 - ◆ baza turystyczna
 - ◆ wieś pachnąca morzem
 - ◆ przyroda



DARŁOWSKA
LOKALNA
ORGANIZACJA
TURYSTYCZNA
W DORZECZU WIEPRZY,
GRABOWEJ I UNIEŚCI

Dziękuję za uwagę

DARLOT